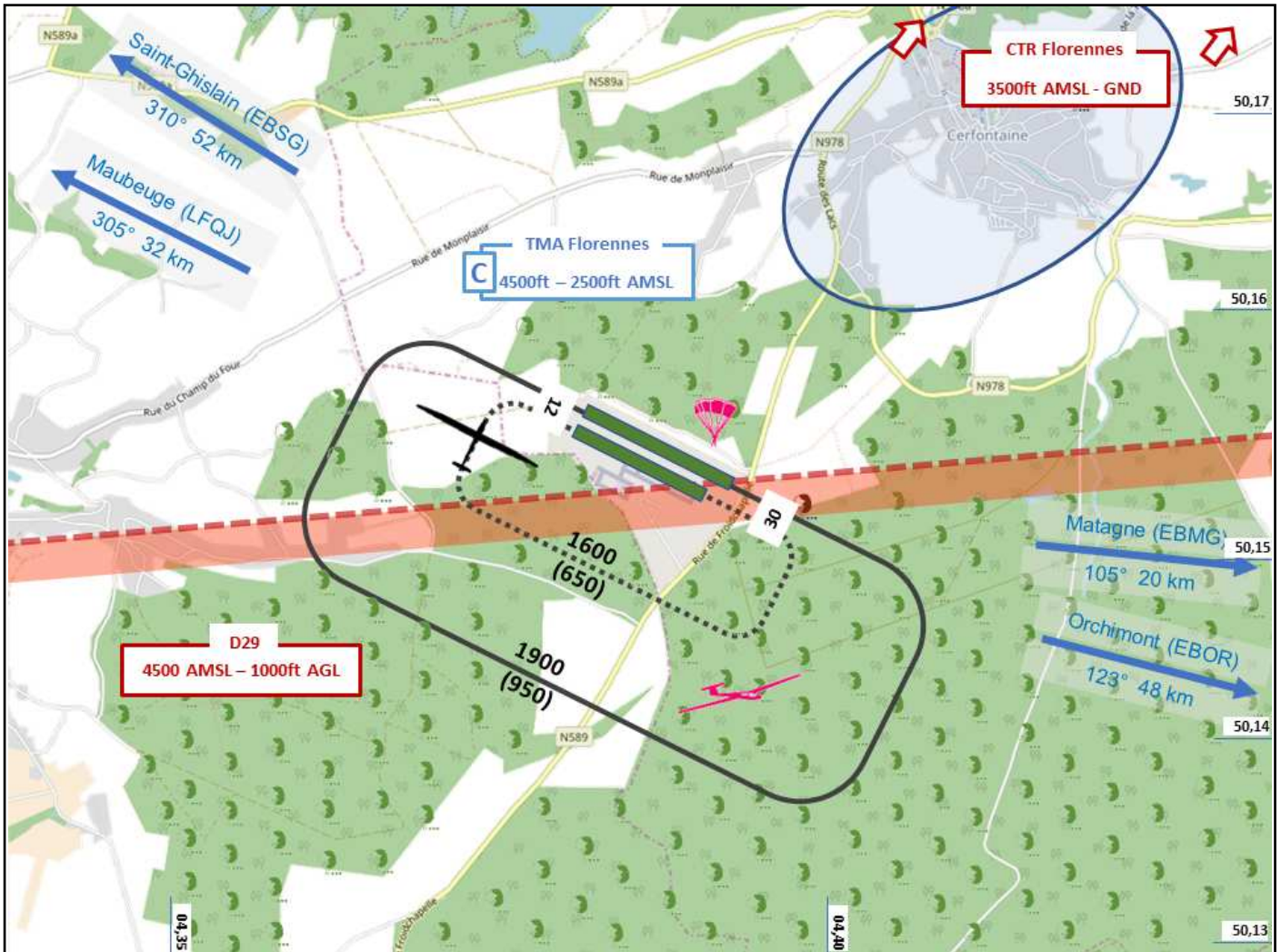




LAT 050° 09' 10" **N**
LONG 004° 23' 14" **E**
ELEV 951 **ft**

FIS 123.205 MHz | **APP** 000.000 MHz | **TWR** 000.000 MHz



© OpenStreetMap contributors

RWY	QFU	Dimensions	Surface	TODA	ASDA	LDA
12L / 30R	117 / 297	798x20	Grass			
12R / 30L	117 / 297	675x30	Grass			
/	/					
/	/					

Openingstijden

Alle dagen van 10 u LT tot SS +30

Adres vliegvlaats

Route des Lacs 50, 5630 Cerfontaine.

Tel. +32 71 20 04 12 **Fax.**

Gsm

Van Cerfontaine, neem de N 589 naar Chimay, dan 1ste weg naar rechts. (Volgen paneels Gravity Park)

PPR Contacts

Claude Spitaels +32 71 20 04 12
 +32 476 21 74 38

Procedures

Integratie 2200 ft QNH voor aankomst, 1800 ft voor vertrek.
Reporting points : N Beaumont, E Beauraing, S Couvin (Windmolen). Buiten TMA contact EBFS APP voor integratie clearance : 122.500 Mhz. Taxi langs de bebouwde kant. Parking op gras voor de fuelstation.

Club(s)

Gravity Park

Claude Spitaels + 32 476 21 74 38
www.gravitypark.be
claude.spitaels@gravitypark.be

Heures d'ouverture

Tous les jours de 10 h LT à SS + 30.

Adresse de l'aérodrome

Route des Lacs 50, 5630 Cerfontaine.

Tel. +32 71 20 04 12 **Fax.**

Gsm

De Cerfontaine, prendre la N 589 direction Chimay, prendre la 1ère route à droite. (Suivre signalisation Gravity Park).

PPR Contacts

Claude Spitaels +32 71 20 04 12
 +32 476 21 74 38







Procédures

Intégration 2200 ft QNH. 1800 ft en sortie. Point d'entrée et de sortie : N Beaumont, E Beauraing, S Couvin (Eolienne). Contact EBFS APP recommandé vers/ depuis les points d'entrée et sortie (122,500). Taxi du coté des installations, au SW de la piste. Parking sur herbe face à la station carburant.

Club(s)

Gravity Park

Claude Spitaels + 32 476 21 74 38
www.gravitypark.be
claude.spitaels@gravitypark.be

 Neen Non	 100 LL 100 LL
 Ja Oui	 Neen Non
 Op 3km À 3 km	 Neen Non