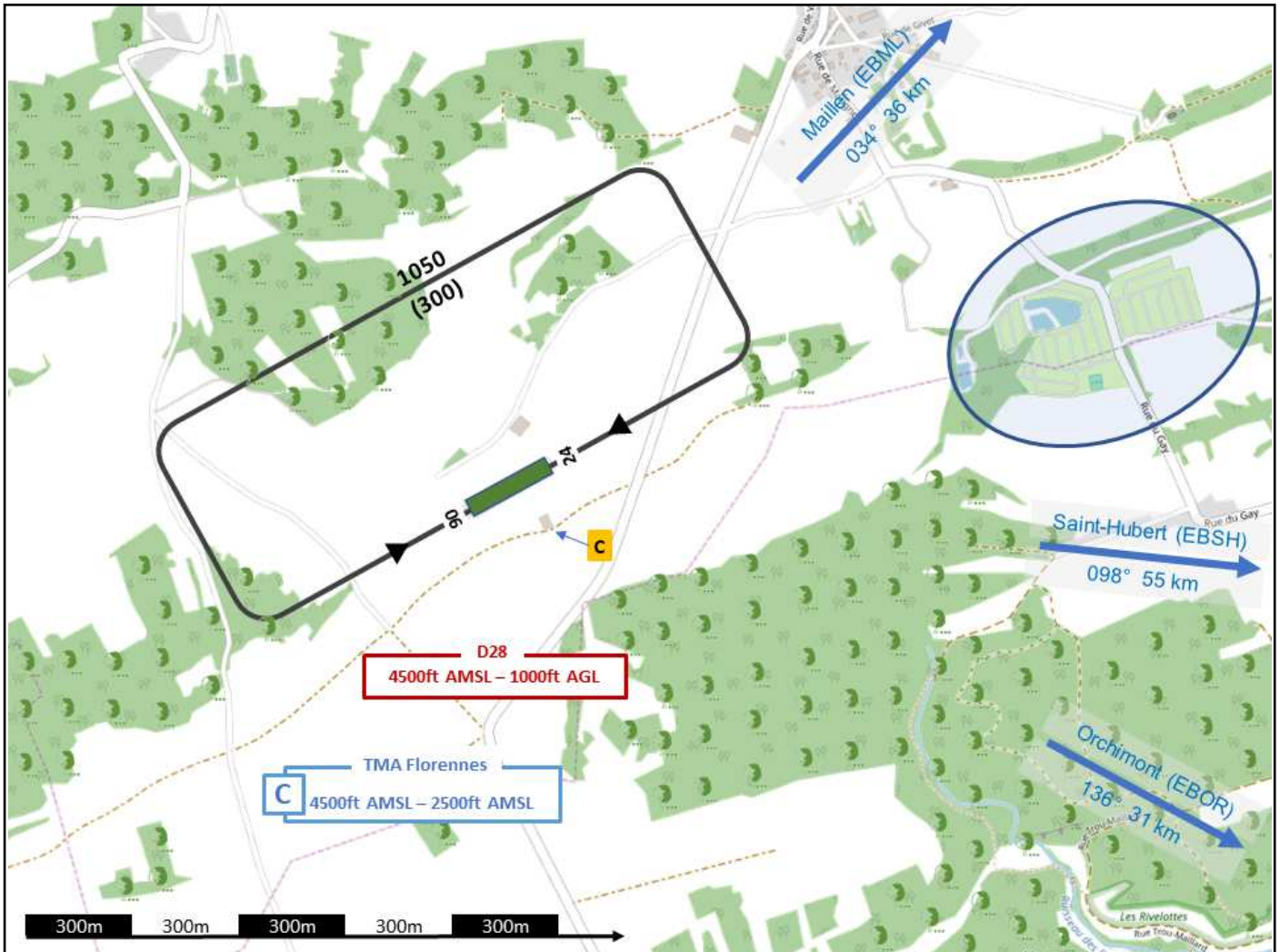




**LAT** 050° 06' 20" **N**  
**LONG** 004° 38' 22" **E**  
**ELEV** 750 **ft**

**FIS** 000.000 MHz | **APP** 000.000 MHz | **TWR** 000.000 MHz



© OpenStreetMap contributors

RWY	QFU	Dimensions	Surface	TODA	ASDA	LDA
06 / 24	060 / 240	260 x 33	Grass			
/	/					
/	/					
/	/					

### Openingstijden

Van 10u00 LT tot SS

### Adres vliegplaats

Fontaine-du-Roi, 5680 Doische

**Tel.** +32 60 39 96 67      **Fax.**

#### Gsm

Neem de N40 Philippeville – Givet, na 12 km vanaf Philippeville, rechts afslaan richting Romerée en dan Matagne op 7 km.

### PPR Contacts

José Derlet

+32 498 80 51 81

### Procedures

Integratie vanaf 1350ft AMSL. Circuit teeds naar het noorden. STRENG VERBODEN DE CAMPING TEN OOSTEN TE OVERVLIEGEN. Dorpen en alleenstaande huizen niet overvliegen. Opgelet voor maïsteelt aan elke baandrempel.

### Club(s)

#### SPRL REV'AILE

Philippe COLLART

+32 473 70 93 65

-

cdt.base@skynet.be

### Heures d'ouverture

De 10h00 LT à SS

### Adresse de l'aérodrome

Fontaine-du-Roi, 5680 Doische

**Tel.** +32 60 39 96 67      **Fax.**

#### Gsm

Prendre la N40 Philippeville – Givet, à 12 km de Philippeville, prendre à droite vers Romerée puis Matagne à 7 km.

### PPR Contacts

José Derlet

+32 498 80 51 81

### Procédures

Integration àpd 1350 ft AMSL. Circuit toujours au nord du terrain. INTERDICTION FORMELLE DE SURVOLER LA ZONE DU CAMPING A L'EST DU TERRAIN. Ne pas survoler les villages et les maisons isolées. Attention aux cultures de maïs à chaque extrémité du terrain.

### Club(s)

#### SPRL REV'AILE







Philippe COLLART

+32 473 70 93 65

-

cdt.base@skynet.be

### Service

 nihil Néant	 Op 2 km, 's zondags op 12 km Pompe à 2 km, le dimanche à 12 km.
 nihil Néant	 1 overdekte plaats voor bezoekers 1 emplacement disponible pour aéronef de passage
 Te Vierves sur Viroin. Tél.: 060 39 95 90 à Vierves sur Viroin. Tél.: 060 39 95 90	 nihil Néant